

**АДМИНИСТРАЦИЯ ГОРОДСКОГО ОКРУГА ШАТУРА  
МОСКОВСКОЙ ОБЛАСТИ**

**ПОСТАНОВЛЕНИЕ**

---

**от 23.10.2023 № 2287**

об установлении публичного сервитута в порядке главы V.7. Земельного кодекса Российской Федерации по адресу (местоположение): Московская область, Городской округ Шатура, д. Великодворье в пользу акционерного общества "Мособлгаз" в целях размещения существующего объекта системы газоснабжения и его неотъемлемых технологических частей

В соответствии с Земельным кодексом Российской Федерации, Федеральным законом от 06.10.2003 № 131-ФЗ «Об общих принципах организации местного самоуправления в Российской Федерации», Законом Московской области № 23/96-ОЗ «О регулировании земельных отношений в Московской области», руководствуясь Уставом Городского округа Шатура, учитывая ходатайство акционерного общества "Мособлгаз" от 22.09.2023 № P001-0048198848-76898274,

**ПОСТАНОВЛЯЮ:**

1. Установить публичный сервитут на срок 588 месяцев в отношении земель, государственная собственность на которые не разграничена и земельных участков, согласно приложению № 1 к настоящему Постановлению, в пользу акционерного общества "Мособлгаз", в целях размещения существующего объекта системы газоснабжения и его неотъемлемых технологических частей, право собственности на который возникло до 01.09.2018 (объект газового хозяйства - Газопровод низкого давления, кадастровый номер 50:25:0000000:26738) в целях его беспрепятственной эксплуатации, капитального и текущего ремонта, в границах в соответствии с приложением №2 к настоящему Постановлению.

1.1. Срок, в течение которого использование земельных участков, согласно приложению

№1 к настоящему Постановлению, в соответствии с их видом разрешенного использования будет невозможно или существенно затруднено в связи с осуществлением публичного сервитута определяется планами капитального и (или) текущего ремонта, утверждаемыми АО «Мособлгаз», но не более трех месяцев в отношении земельных участков, предназначенных для жилищного строительства (в том числе индивидуального жилищного строительства), ведения личного подсобного хозяйства, садоводства, огородничества, или одного года в отношении иных земельных участков.

1.2. График проведения работ при осуществлении эксплуатации существующего объекта системы газоснабжения и его неотъемлемых технологических частей определяется согласно Стандарту организации СТО МОГ 9.4-003-2018 «Сети газораспределения и газопотребления», утвержденного приказом АО «Мособлгаз» от 27.09.2018 № 511, разработанного в соответствии с Федеральным законом от 21.07.1997 № 116-ФЗ «О промышленной безопасности опасных производственных объектов», а также Техническим регламентом «О безопасности сетей газораспределения и газопотребления», утвержденным Постановлением Правительства Российской Федерации от 29.10.2010 № 870.

1.3. Порядок установления зон с особыми условиями использования территорий и содержание ограничений прав на земельные участки в границах таких зон установлены Постановлением Правительства Российской Федерации от 20.11.2000 № 878 «Об утверждении Правил охраны газораспределительных сетей».

1.4. Обязать акционерное общество "Мособлгаз" привести земли, земельные участки, указанные в п.1 Постановления, в состояние, пригодное для использования в соответствии с видом разрешенного использования, в срок не позднее чем три месяца после завершения деятельности, для осуществления которой установлен публичный сервитут.

2. Администрации в течение 5 рабочих дней направить копию настоящего Постановления в Управление Федеральной службы государственной регистрации, кадастра и картографии по Московской области для внесения сведений об установлении публичного сервитута в отношении земельных участков, указанных в пункте 1 настоящего Постановления, в Единый государственный реестр недвижимости.

3. Администрации в течение 5 рабочих дней разместить настоящее Постановление на официальном информационном сайте администрации - <https://www.shatura.ru/> в информационно-телекоммуникационной сети «Интернет».

4. Комитету по управлению имуществом администрации Городского округа Шатура Московской области в течение 5 рабочих дней направить владельцу публичного сервитута копию настоящего Постановления, сведения о лицах, являющихся правообладателями земельных участков, сведения о лицах, подавших заявления об учете их прав (обременений прав) на земельные участки, способах связи с ними, копии документов, подтверждающих права указанных лиц на земельные участки.

5. Контроль за выполнением настоящего Постановления возложить на заместителя главы администрации Городского округа Шатура Московской области А.С. Глухову.

И.о. главы администрации  
Городского округа

П.Н. Андреев

**Приложение № 1**  
**к Постановлению**  
**от 23.10.2023 № 2287**

<b>№</b>	<b>Кадастровый номер земельного участка</b>	<b>Адрес / описание местоположения</b>
<b>1</b>	<b>2</b>	<b>3</b>
1	50:25:0000000:27745	Московская область, р-н Шатурский, д Великодворье
2	50:25:0000000:27968	Московская область, р-н Шатурский, с/п Пышлицкое, д Великодворье
3	50:25:0100209:152	обл. Московская, р-н Шатурский, с/о Белоозерский, д. Великодворье, дом 33
4	50:25:0100209:159	обл. Московская, р-н Шатурский, с/пос. Пышлицкое, д. Великодворье, ул. Центральная, к северо-востоку на 120 м от д.№26
5	50:25:0100209:276	Московская область, Шатурский район, сельское поселение Пышлицкое, д.Великодворье.
6	50:25:0100209:285	Московская область, р-н Шатурский, д Великодворье, ул Центральная, Российская Федерация, сельское поселение Пышлицкое, уч-к 30 "а"
7	50:25:0100209:287	Московская область, р-н Шатурский, д Великодворье
8	50:25:0100210:107	обл. Московская, р-н Шатурский, с/пос. Пышлицкое, д. Великодворье, (за земельным участком дома №69 и дома №69"а")
9	50:25:0100210:127	Российская Федерация, Московская область, Городской округ Шатура, д. Великодворье, ул. Центральная, з/у 45
10	50:25:0100210:145	обл. Московская, р-н Шатурский, с/пос. Пышлицкое, д. Великодворье, ул. Центральная, дом 69-б
11	50:25:0100210:148	обл. Московская, р-н Шатурский, с/пос. Пышлицкое, д. Великодворье
12	50:25:0100210:154	Московская область, Шатурский район, с/пос. Пышлицкое, д. Великодворье
13	50:25:0100210:155	обл. Московская, р-н Шатурский, с/о Белоозерский, д. Великодворье

№	Кадастровый номер земельного участка	Адрес / описание местоположения
1	2	3
14	50:25:0100210:159	обл. Московская, р-н Шатурский, с/пос. Пышлицкое, д. Великодворье, ул. Центральная, дом 69"г"
15	50:25:0100210:173	обл. Московская, р-н Шатурский, с/о Белоозерский, д. Великодворье, дом 31.
16	50:25:0100210:192	обл. Московская, р-н Шатурский, с/пос. Пышлицкое, д. Великодворье, ул. Центральная, уч-к 85а.
17	50:25:0100210:193	обл. Московская, р-н Шатурский, с/пос. Пышлицкое, д. Великодворье, ул. Центральная, дом 63.
18	50:25:0100210:220	Московская область, Шатурский район, сельское поселение Пышлицкое, д. Великодворье, ул. Центральная, д. 65
19	50:25:0100210:25	обл. Московская, р-н Шатурский, с/п Пышлицкое, д. Великодворье, ул.Центральная, д.35
20	50:25:0100210:29	Российская Федерация, Московская обл., г.о. Шатура, д. Великодворье, ул. Центральная, 79
21	50:25:0100210:47	обл. Московская, р-н Шатурский, с/пос. Пышлицкое, д. Великодворье, дом 77
22	50:25:0100210:57	обл. Московская, р-н Шатурский, с/пос. Пышлицкое, д. Великодворье, ул. Центральная, дом 51
23	50:25:0100210:79	обл. Московская, р-н Шатурский, с/о Пышлицкий, д. Великодворье, ул. б/н
24	50:25:0100210:82	обл. Московская, р-н Шатурский, с/пос. Пышлицкое, д. Великодворье, ул. Центральная, дом 67
25	50:25:0100210:98	обл. Московская, р-н Шатурский, с/пос. Пышлицкое, д. Великодворье, ул. Центральная, дом 49

**ОПИСАНИЕ МЕСТОПОЛОЖЕНИЯ ГРАНИЦ**

**Публичный сервитут объекта «Газопровод низкого давления», кадастровый номер 50:25:0000000:26738**

(наименование объекта, местоположение границ которого описано (далее - объект))

**Раздел 1**

**Сведения об объекте**

Сведения об объекте		
№ п/п	Характеристики объекта	Описание характеристик
1	2	3
1	Местоположение объекта	Московская область, городской округ Шатура, д. Великодворье
2	Площадь объекта ± величина погрешности определения площади ( $P \pm \Delta P$ )	9 516 м <sup>2</sup> ± 34 м <sup>2</sup>
3	Иные характеристики объекта	Вид объекта реестра границ: Зона с особыми условиями использования территории Содержание ограничений использования объектов недвижимости в пределах зоны или территории: Публичный сервитут, для целей размещения линейных объектов системы газоснабжения, их неотъемлемых технологических частей. Срок установления 49 лет. Обладатель публичного сервитута: Акционерное Общество «Мособлгаз» (ИНН 5032292612, ОГРН 1175024034734). Адрес: Московская обл. г. Одинцово, д. Раздоры, 1-й км Рублево-Успенского шоссе, д. 1, корп. Б. Электронная почта : info@mosoblgaz.ru

**Раздел 2**

**Сведения о местоположении границ объекта**

<b>1. Система координат</b> МСК-50, зона 2					
<b>2. Сведения о характерных точках границ объекта</b>					
Обозначение характерных точек границ	Координаты, м		Метод определения координат характерной точки	Средняя квадратическая погрешность положения характерной точки (Mt), м	Описание обозначения точки на местности (при наличии)
	X	Y			
1	2	3	4	5	6
1	409 640,42	2 345 108,74	Аналитический метод	0,10	—
2	409 657,22	2 345 089,62		0,10	
3	409 681,92	2 345 057,87		0,10	
4	409 702,09	2 345 028,71		0,10	
5	409 722,77	2 345 002,80		0,10	
6	409 732,68	2 344 990,83		0,10	
7	409 767,92	2 344 951,25		0,10	
8	409 802,24	2 344 911,71		0,10	
9	409 838,37	2 344 870,75		0,10	
10	409 860,65	2 344 845,06		0,10	
11	409 887,50	2 344 812,86		0,10	
12	409 922,36	2 344 770,69		0,10	
13	409 941,14	2 344 747,10		0,10	
14	409 964,51	2 344 761,63		0,10	
15	409 998,52	2 344 781,95		0,10	
16	410 021,33	2 344 796,50		0,10	
17	410 045,34	2 344 814,32		0,10	
18	410 083,50	2 344 837,44		0,10	
19	410 082,26	2 344 839,43		0,10	
20	410 085,83	2 344 841,44		0,10	
21	410 087,38	2 344 842,51		0,10	
22	410 074,35	2 344 867,11		0,10	
23	410 053,66	2 344 904,40		0,10	
24	410 004,40	2 344 991,25		0,10	
25	409 999,70	2 344 999,06		0,10	
26	409 989,57	2 345 012,92		0,10	
27	409 974,80	2 345 029,27		0,10	
28	409 956,34	2 345 046,84		0,10	
29	409 947,91	2 345 050,90		0,10	
30	409 932,73	2 345 064,83		0,10	
31	409 896,58	2 345 095,10		0,10	
32	409 877,50	2 345 110,40		0,10	
33	409 849,45	2 345 130,13		0,10	
34	409 827,35	2 345 144,52		0,10	
35	409 799,61	2 345 156,12		0,10	
36	409 790,55	2 345 162,63		0,10	
37	409 782,55	2 345 170,16		0,10	
38	409 777,68	2 345 177,94		0,10	
39	409 760,85	2 345 194,10		0,10	
40	409 755,29	2 345 200,59		0,10	
41	409 737,03	2 345 216,47		0,10	
42	409 702,67	2 345 247,16		0,10	
43	409 705,33	2 345 250,14		0,10	
44	409 739,67	2 345 219,47		0,10	
45	409 758,13	2 345 203,41		0,10	
46	409 763,76	2 345 196,85		0,10	
47	409 780,80	2 345 180,48		0,10	

## Раздел 2

Сведения о местоположении границ объекта					
1	2	3	4	5	6
48	409 785,67	2 345 172,72	Аналитический метод	0,10	—
49	409 793,09	2 345 165,73		0,10	
50	409 801,57	2 345 159,64		0,10	
51	409 829,23	2 345 148,07		0,10	
52	409 851,69	2 345 133,44		0,10	
53	409 879,90	2 345 113,60		0,10	
54	409 899,12	2 345 098,20		0,10	
55	409 935,37	2 345 067,83		0,10	
56	409 950,17	2 345 054,24		0,10	
57	409 958,64	2 345 050,18		0,10	
58	409 977,66	2 345 032,07		0,10	
59	409 992,67	2 345 015,44		0,10	
60	410 003,04	2 345 001,28		0,10	
61	410 007,86	2 344 993,27		0,10	
62	410 033,44	2 344 948,35		0,10	
63	410 057,16	2 344 906,36		0,10	
64	410 077,87	2 344 869,01		0,10	
65	410 091,51	2 344 843,26		0,10	
66	410 091,36	2 344 840,72		0,10	
67	410 089,55	2 344 839,07		0,10	
68	410 087,78	2 344 837,94		0,10	
69	410 096,91	2 344 821,68		0,10	
70	410 151,24	2 344 849,23		0,10	
71	410 241,35	2 344 890,70		0,10	
72	410 317,43	2 344 932,97		0,10	
73	410 322,59	2 344 933,23		0,10	
74	410 322,79	2 344 929,23		0,10	
75	410 318,56	2 344 929,02		0,10	
76	410 243,16	2 344 887,13		0,10	
77	410 152,98	2 344 845,63		0,10	
78	410 113,15	2 344 825,40		0,10	
79	410 117,31	2 344 814,38		0,10	
80	410 136,05	2 344 782,62		0,10	
81	410 155,18	2 344 751,61		0,10	
82	410 171,13	2 344 723,45		0,10	
83	410 193,05	2 344 686,94		0,10	
84	410 268,55	2 344 555,41		0,10	
85	410 291,63	2 344 511,39		0,10	
86	410 319,14	2 344 460,48		0,10	
87	410 356,98	2 344 393,85		0,10	
88	410 389,19	2 344 335,62		0,10	
89	410 385,69	2 344 333,68		0,10	
90	410 353,50	2 344 391,89		0,10	
91	410 315,64	2 344 458,54		0,10	
92	410 288,09	2 344 509,51		0,10	
93	410 265,05	2 344 553,49		0,10	
94	410 245,07	2 344 588,45		0,10	
95	410 212,55	2 344 644,80		0,10	
96	410 205,66	2 344 641,37		0,10	
97	410 228,83	2 344 599,49		0,10	
98	410 267,52	2 344 531,61		0,10	
99	410 291,73	2 344 488,24		0,10	
100	410 288,24	2 344 486,29		0,10	
101	410 264,03	2 344 529,65		0,10	
102	410 225,34	2 344 597,53		0,10	

**Раздел 2**

<b>Сведения о местоположении границ объекта</b>					
<b>1</b>	<b>2</b>	<b>3</b>	<b>4</b>	<b>5</b>	<b>6</b>
103	410 201,17	2 344 641,24	Аналитический метод	0,10	—
104	410 188,99	2 344 661,93		0,10	
105	410 173,91	2 344 688,14		0,10	
106	410 154,83	2 344 722,34		0,10	
107	410 135,83	2 344 757,55		0,10	
108	410 139,35	2 344 759,45		0,10	
109	410 158,34	2 344 724,27		0,10	
110	410 177,39	2 344 690,11		0,10	
111	410 192,45	2 344 663,95		0,10	
112	410 203,68	2 344 644,85		0,10	
113	410 210,56	2 344 648,28		0,10	
114	410 189,59	2 344 684,92		0,10	
115	410 167,67	2 344 721,43		0,10	
116	410 151,74	2 344 749,57		0,10	
117	410 132,63	2 344 780,55		0,10	
118	410 113,69	2 344 812,64		0,10	
119	410 109,56	2 344 823,58		0,10	
120	410 095,29	2 344 816,39		0,10	
121	410 085,45	2 344 833,95		0,10	
122	410 047,58	2 344 811,00		0,10	
123	410 023,60	2 344 793,20		0,10	
124	410 000,62	2 344 778,55		0,10	
125	409 966,59	2 344 758,22		0,10	
126	409 940,23	2 344 741,82		0,10	
127	409 919,25	2 344 768,17		0,10	
128	409 884,42	2 344 810,31		0,10	
129	409 857,60	2 344 842,46		0,10	
130	409 835,36	2 344 868,12		0,10	
131	409 799,23	2 344 909,07		0,10	
132	409 764,91	2 344 948,61		0,10	
133	409 729,64	2 344 988,23		0,10	
134	409 719,67	2 345 000,28		0,10	
135	409 698,88	2 345 026,32		0,10	
136	409 678,70	2 345 055,50		0,10	
137	409 654,13	2 345 087,07		0,10	
138	409 637,42	2 345 106,10		0,10	
1	409 640,42	2 345 108,74		0,10	
<b>3. Сведения о характерных точках части (частей) границы объекта</b>					
<b>1</b>	<b>2</b>	<b>3</b>	<b>4</b>	<b>5</b>	<b>6</b>
—	—	—	—	—	—








**Раздел 4**  
**План границ объекта**



**Масштаб 1:6 000**

**Используемые условные знаки и обозначения:**

-  - Граница зоны
-  - Граница земельного участка по сведениям ЕГРН
- 50:15:0030526** - Кадастровый номер квартала по сведениям ЕГРН
-  - Граница кадастрового квартала

Подпись \_\_\_\_\_



Дата « 12 » сентября 20 23 г.

Место для оттиска печати (при наличии) лица, составившего описание местоположения границ объекта




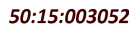

Раздел 4  
План границ объекта

Лист 1



Масштаб 1:1 000

Используемые условные знаки и обозначения:

-  7 - Характерная точка границы зоны
-  - Граница зоны
-  - Граница земельного участка по сведениям ЕГРН
-  50:15:0030526 - Cadastral number of the block according to the EGRN
-  - Boundary of the cadastral block

Подпись \_\_\_\_\_



Дата « 12 » сентября 20 23 г.

Место для оттиска печати (при наличии) лица, составившего описание местоположения границ объекта








Раздел 4  
План границ объекта

Лист 2



Масштаб 1:1 000

Используемые условные знаки и обозначения:

-  7 - Характерная точка границы зоны
-  - Граница зоны
-  - Граница земельного участка по сведениям ЕГРН
-  50:15:0030526 - Кадастровый номер квартала по сведениям ЕГРН
-  - Граница кадастрового квартала

Подпись \_\_\_\_\_



Дата « 12 » сентября 20 23 г.

Место для оттиска печати (при наличии) лица, составившего описание местоположения границ объекта

Раздел 4  
План границ объекта

Лист 3



Масштаб 1:1 000

Используемые условные знаки и обозначения:

- 7 - Характерная точка границы зоны
- - Граница зоны
- - Граница земельного участка по сведениям ЕГРН
- 50:15:0030526 - Кадастровый номер квартала по сведениям ЕГРН
- - Граница кадастрового квартала

Подпись \_\_\_\_\_



Дата « 12 » сентября 20 23 г.

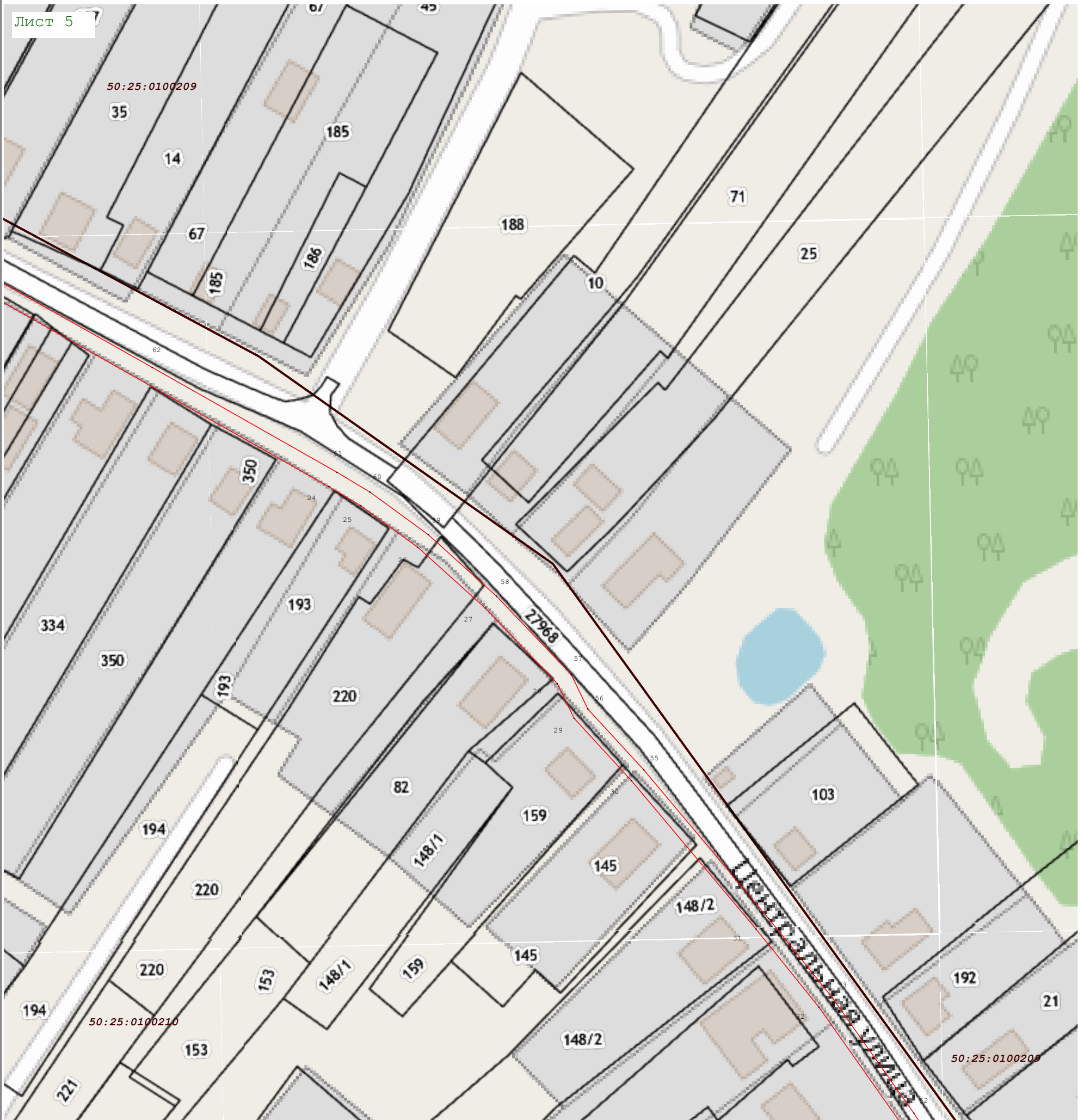
Место для оттиска печати (при наличии) лица, составившего описание местоположения границ объекта









Раздел 4  
План границ объекта

Лист 5



Масштаб 1:1 000

Используемые условные знаки и обозначения:

-  7 - Характерная точка границы зоны
  -  - Граница зоны
  -  - Граница земельного участка по сведениям ЕГРН
  -  - Граница кадастрового квартала
- 50:15:0030526 - Кадастровый номер квартала по сведениям ЕГРН

Подпись \_\_\_\_\_



Дата « 12 » сентября 20 23 г.

Место для оттиска печати (при наличии) лица, составившего описание местоположения границ объекта







Раздел 4  
План границ объекта

Лист 6



Масштаб 1:1 000

Используемые условные знаки и обозначения:

-  - Характерная точка границы зоны
  -  - Граница зоны
  -  - Граница земельного участка по сведениям ЕГРН
  -  - Граница кадастрового квартала
- 50:15:0030526 - Кадастровый номер квартала по сведениям ЕГРН

Подпись \_\_\_\_\_



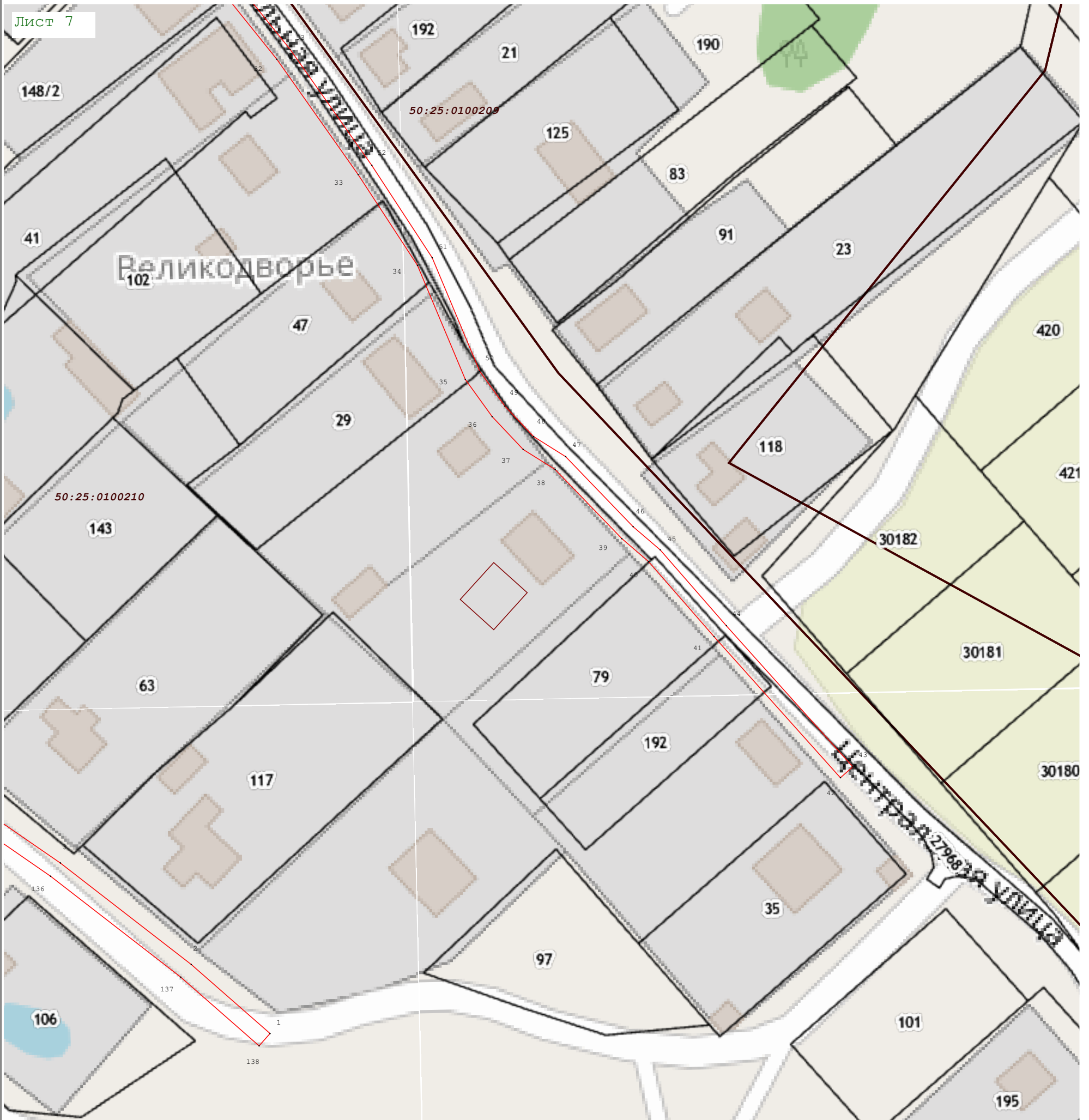
Дата « 12 » сентября 20 23 г.

Место для оттиска печати (при наличии) лица, составившего описание местоположения границ объекта







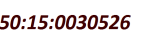
Раздел 4  
План границ объекта

Лист 7



Масштаб 1:1 000

Используемые условные знаки и обозначения:

-  - Характерная точка границы зоны
-  - Граница зоны
-  - Граница земельного участка по сведениям ЕГРН
-  - Граница кадастрового квартала
-  - Кадастровый номер квартала по сведениям ЕГРН

Подпись \_\_\_\_\_ Дата « 12 » сентября 20 23 г.

Место для оттиска печати (при наличии) лица, составившего описание местоположения границ объекта

